

サイクリングマップ奈良



マップ凡例

- 世界遺産周遊
- 主要地方道・一般県道
- 自転車専用道路
- 歴史遊歩道
- 鉄道（JR）
- 鉄道（私鉄）
- 世界遺産
- 寺・院
- 神社
- 史跡・名勝
- 公園・天険
- 博物館・資料館
- 城跡
- サイクリングステーション
- レンタルサイクル
- 案内所
- 公衆トイレ
- 公衆電話
- 公共施設
- 公共浴場
- 温泉
- 観光地

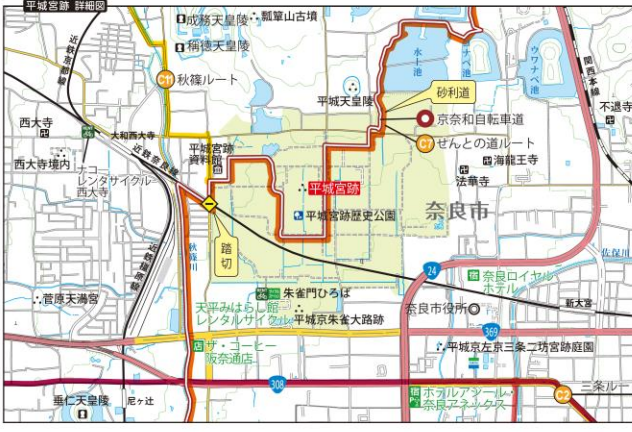
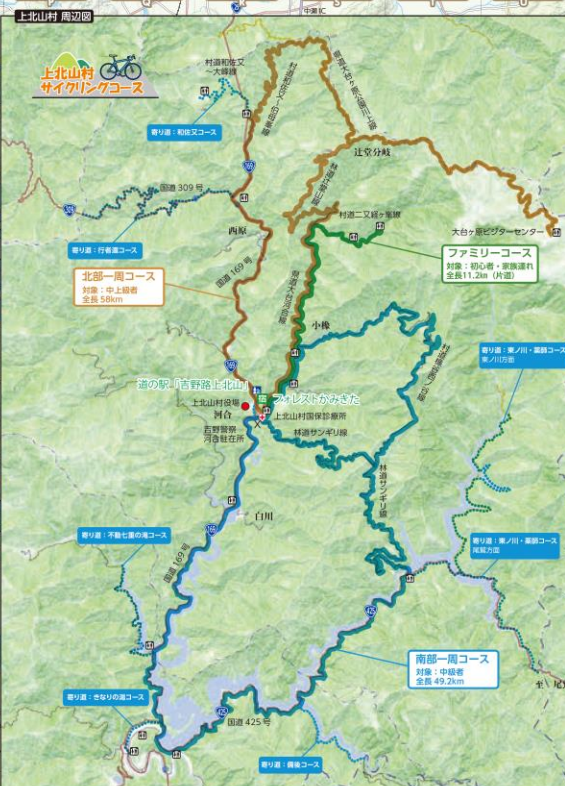
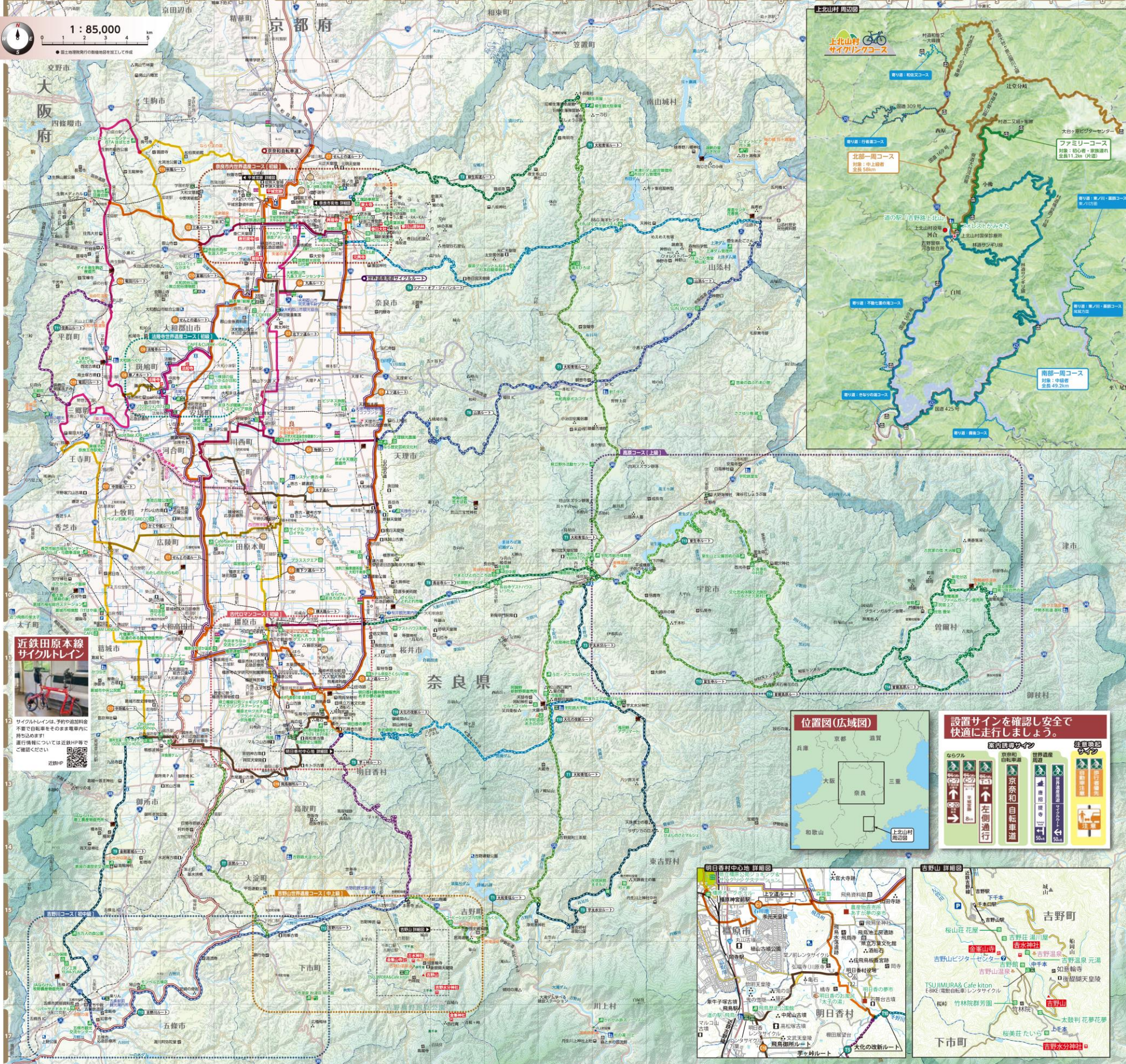
ならクルサポーター

- 自転車利用者の皆様は、快適に旅を楽しんでいただけるように、自転車利用者をおもてなし（サポーター）していただける企業・団体を「ならクル・サポーター」とし、おもてなしサービスの充実を図っています。現在、「自転車の休泊所」「サイクリングステーション」「サイクリング」にやさしい「自転車」「自転車サービス」などに取り組んでいます。
- サイクリングにやさしい宿
 - サイクリングにやさしいレストラン
 - サイクリングにやさしいレンタサイクル
 - サイクリングにやさしいレンタカー
 - サイクリングにやさしいレンタバイク
 - サイクリングにやさしいレンタスクーター
 - サイクリングにやさしいレンタカー
 - サイクリングにやさしいレンタバイク
 - サイクリングにやさしいレンタスクーター

ルートリスト

世界遺産周遊サイクリングルート	京奈和自転車道ルート
ルート(区間) 奈良市 - 大和郡山	ルート(区間) 奈良市 - 大和郡山
距離 約70km	距離 約75km
所要時間 約91分	所要時間 約204分
最高標高 約55m	最高標高 約4m
最低標高 約0m	最低標高 約31m

ならクルサイクリングルート	高層ルート
1. 上野原ルート	1. 大和郡山ルート
2. 大和郡山ルート	2. 大和郡山ルート
3. 大和郡山ルート	3. 大和郡山ルート
4. 大和郡山ルート	4. 大和郡山ルート
5. 大和郡山ルート	5. 大和郡山ルート
6. 大和郡山ルート	6. 大和郡山ルート
7. 大和郡山ルート	7. 大和郡山ルート
8. 大和郡山ルート	8. 大和郡山ルート
9. 大和郡山ルート	9. 大和郡山ルート
10. 大和郡山ルート	10. 大和郡山ルート
11. 大和郡山ルート	11. 大和郡山ルート
12. 大和郡山ルート	12. 大和郡山ルート
13. 大和郡山ルート	13. 大和郡山ルート
14. 大和郡山ルート	14. 大和郡山ルート
15. 大和郡山ルート	15. 大和郡山ルート
16. 大和郡山ルート	16. 大和郡山ルート
17. 大和郡山ルート	17. 大和郡山ルート
18. 大和郡山ルート	18. 大和郡山ルート
19. 大和郡山ルート	19. 大和郡山ルート
20. 大和郡山ルート	20. 大和郡山ルート



近鉄田原本線 サイクルトレイン

サイクルトレインは、予約や乗車料金を不要で自転車をそのまますべて車内に持ち込みます。運行情報については近鉄中環でご確認ください。

位置図(広域図)

設置サインを確認し安全で快適に走行しましょう。

ならクル サイクルサイン

- ならクル サイクルサイン
- 京奈和自転車道
- 世界遺産周遊

